








LEGENDA





-  Área de Intervenção do Plano
-  Edificações ou outras Construções
-  Curva de nível
-  Linha elétrica
- Hidrografia:
-  Linha de Água a Céu Aberto
-  Linha de Água Canalizada / Artificializada

REDE ELÉTRICA:

PRODUÇÃO E TRANSFORMAÇÃO DE ENERGIA:

-  Subestação

TRANSPORTE DE ENERGIA:

-  Linha de Alta Tensão
-  Linha de Média Tensão
-  Poste de Alta Tensão
-  Poste de Média e Baixa Tensão

ESCALA: 1/10000

DADOS DA CARTOGRAFIA TOPOGRÁFICA DE REFERÊNCIA:
 Entidade Proprietária: Município de Cantanhede
 Entidade Produtora: GEOLAYER- Estudos de Território, Lda
 Data do Voo: março de 2020, aditado em outubro de 2021
 Nível de Detalhe: Ndd1
 Processo, Data e Responsável da Homologação: Nº homologação 710 de 23/12/2020, pela Direção Geral do Território, aditado pela homologação nº 5068 de 04/04/2022 da Direção Geral do Território
 Sistema de Referência: Planimétrico - PT-TM06/ETRS89 | Datum Altimétrico - Marégrafo de Cascais
 Exatidão Posicional (EMQ): Planimétrica <= 0,30 m e Altimétrica <= 0,40m
 Exatidão Temática: >=95%



Município de Cantanhede
Revisão do Plano de Urbanização da Cidade de Cantanhede
 Proposta de Plano - Volume 2

V2.06.1 - PLANTA DAS REDES DE INFRAESTRUTURAS - ENERGIA ELÉTRICA

junho 2023

