










LEGENDA

-  Área de Intervenção do Plano
-  Edificações ou outras Construções
-  Curva de nível
-  Linha elétrica

- Hidrografia:
-  Linha de Água a Céu Aberto
-  Linha de Água Canalizada / Artificializada

- REDE DE GÁS:**
-  Estação de Regulação de Pressão e Medição (ERP)

- REDE DE DISTRIBUIÇÃO:**
-  Tubagens
-  Ramais


 ESCALA: 1/10000

DADOS DA CARTOGRAFIA TOPOGRÁFICA DE REFERÊNCIA:
 Entidade Proprietária: Município de Cantanhede
 Entidade Produtora: GEOLAYER- Estudos de Território, Lda
 Data do Voo: março de 2020, aditado em outubro de 2021
 Nível de Detalhe: NdD1
 Processo, Data e Responsável da Homologação: Nº homologação 710 de 23/12/2020, pela Direção Geral do Território; aditado pela homologação nº 5068 de 04/04/2022 da Direção Geral do Território
 Sistema de Referência : Planimétrico - PT-TM06/ ETRS89 | Datum Altimétrico - Marégrafo de Cascais
 Exatidão Posicional (EMQ): Planimétrica <= 0.30 m e Altimétrica <= 0.40m
 Exatidão Temática: >=95%


 Município de Cantanhede
Revisão do Plano de Urbanização da Cidade de Cantanhede
 Proposta de Plano - Volume 2


 Junho 2023

V2.06.2 - PLANTA DAS REDES DE INFRAESTRUTURAS - GÁS