








LEGENDA

-  01-Área Intervenção RPUC
-  Edificações ou outras Construções
-  Curva de nível
-  Linha elétrica

INDÚSTRIA:

-  Indústria

COMÉRCIO:

-  Superfície comercial
-  Perímetro da superfície comercial

ESCALA: 1/10000

DADOS DA CARTOGRAFIA TOPOGRÁFICA DE REFERÊNCIA:
 Entidade Proprietária: Município de Cantanhede
 Entidade Produtora: GEOLAYER - Estudos de Território, Lda
 Data do Voo: março de 2020, aditado em outubro de 2021
 Nível de Detalhe: NdD1
 Processo, Data e Responsável da Homologação: Nº homologação 710 de 23/12/2020, pela Direção Geral do Território; aditado pela homologação nº 5068 de 04/04/2022 da Direção Geral do Território
 Sistema de Referência : Planimétrico - PT-TM06/ETRS89 | Datum Altimétrico - Marégrafo de Cascais
 Exatidão Posicional (EMQ): Planimétrica <= 0.30 m e Altimétrica <= 0.40m
 Exatidão Temática: >=95%



Município de Cantanhede
Revisão do Plano de Urbanização da Cidade de Cantanhede
 Proposta de Plano - Volume 4

V4.02 - PLANTA DE ATIVIDADES ECONÓMICAS
 junho 2023