











**LEGENDA**

-  Área Intervenção do Plano
-  Edificações ou outras Construções
-  Curva de nível
-  Linha elétrica

**EQUIPAMENTOS:**

-  Equipamentos de Educação
-  IPSS
-  Equipamentos de Desporto
-  Equipamentos de Saúde
-  Equipamentos de Cultura
-  Outros Equipamentos

- 01 - E01, E05, A01
- 02 - E02, E06, A05
- 03 - E03, E07, E09, A03, I01
- 04 - E04, A04, I02
- 05 - E08, A02
- 06 - E10
- 07 - E11
- 08 - D03, D04, D05
- 09 - D02
- 10 - D09, D10
- 11 - D01
- 12 - D06
- 13 - D08
- 14 - D07
- 15 - D11
- 16 - S01
- 17 - S02
- 18 - S03
- 19 - C01
- 20 - C02
- 21 - C03
- 22 - C04
- 23 - C05
- 24 - O01, O02
- 25 - O03
- 26 - O04
- 27 - O05
- 28 - O06, O07
- 29 - O08
- 30 - O09
- 31 - O10
- 32 - O10
- 33 - O11
- 34 - O12
- 35 - O14

NOTA: A informação correspondente a cada código encontra-se no relatório dos Estudos de Caracterização e Diagnóstico (capítulo 7.5.3).

ESCALA: 1/10000

DADOS DA CARTOGRAFIA TOPOGRÁFICA DE REFERÊNCIA:  
 Entidade Proprietária: Município de Cantanhede  
 Entidade Produtora: GEOLAYER - Estudos de Território, Lda  
 Data do Voo: março de 2020, aditado em outubro de 2021  
 Nível de Detalhe: NdD1  
 Processo, Data e Responsável da Homologação: Nº homologação 710 de 23/12/2020, pela Direção Geral do Território; aditado pela homologação nº 5068 de 04/04/2022 da Direção Geral do Território  
 Sistema de Referência : Planimétrico - PT-TM06/ETRS89 | Datum Altimétrico - Marégrafo de Cascais  
 Exatidão Posicional (EMQ): Planimétrica <= 0.30 m e Altimétrica <= 0.40m  
 Exatidão Temática: >=95%



Município de Cantanhede  
**Revisão do Plano de Urbanização da Cidade de Cantanhede**  
 Proposta de Plano - Volume 4

**V4.04 - PLANTA DE EQUIPAMENTOS**

junho 2023

