
























LEGENDA

-  Área Intervenção RPUCC
-  Perfil 01
-  Perfil 02
-  Perfil 02a
-  Perfil 03
-  Perfil 03a
-  Perfil 03b
-  Perfil 04
-  Perfil 04a
-  Perfil 05
-  Perfil 05a
-  Perfil 05b
-  Perfil 06
-  Perfil 06a
-  Perfil 07
-  Perfil 08
-  Perfil 08a
-  Perfil 08b
-  Perfil 09
-  Perfil 10
-  Perfil 11
-  Perfil 12
-  Perfil 13
-  Perfil 14
-  Perfil 14a
-  Perfil 14b
-  Perfil 15
-  Perfil 16



Município de Cantanhede
**Revisão do Plano de Urbanização da
 Cidade de Cantanhede**
 Proposta de Plano - Volume 4

**V4 - RELATÓRIO - ANEXO III - perfis-
 tipo a**
 ESCALA: 1:10 000

junho 2023