







LEGENDA

-  Área Intervenção do Plano
-  Edificações ou outras Construções
-  Curva de nível
-  Linha elétrica

EMPREENDIMENTOS TURÍSTICOS:

-  Empreendimentos turísticos

SISTEMA PATRIMONIAL:

-  Imóvel de Interesse Público (IIP)
-  Sem Classificação

Bens culturais imóveis referidos pelo PDM:

- 01 - Igreja de São Pedro/ Igreja Matriz de Cantanhede (Imóvel de Interesse Público, classificado pelo Decreto n.º 41191, Diário do Governo n.º 162/1957, de 18/07/1957)
- 02 - Igreja da Misericórdia / Convento de Nossa Senhora da Conceição
- 03 - Capela de São Mateus
- 04 - Capela de São João Baptista
- 05 - Edifício dos Paços do Concelho / Paços dos Condes de Cantanhede e Marqueses de Marialva
- 06 - Casa do Capitão-mor (Casa Municipal da Cultura / Museu da Pedra de Cantanhede / Museu de Arte e Coleccionismo de Cantanhede)
- 07 - Casa dos Bogalhos / Casa das Artes
- 08 - Antigo Hospital Arcebispo Dom João Crisóstomo
- 09 - Lar de Infância Maria Cordeiro / Asilo de Infância Desvalida Maria Cordeiro
- 10 - Cadeia Comarcã de Cantanhede / Posto da Guarda Nacional Republicana de Cantanhede

Bens culturais imóveis referido pelo inventário do Sistema de Informação para o Património Arquitetónico (SIPA)

- 11 - Bairro de Cantanhede
- 12 - Edifício da Caixa Geral de Depósitos
- 13 - Edifício dos CTT
- 14 - Atual Hospital de Cantanhede (sem marcação) - Núcleo Urbano da Cidade de Cantanhede

ESCALA: 1/10000

DADOS DA CARTOGRAFIA TOPOGRÁFICA DE REFERÊNCIA:
 Entidade Proprietária: Município de Cantanhede
 Entidade Produtora: GEOLAYER - Estudos de Território, Lda
 Data do Voo: março de 2020, aditado em outubro de 2021
 Nível de Detalhe: Ndd1
 Processo, Data e Responsável da Homologação: Nº homologação 710 de 23/12/2020, pela Direção Geral do Território; aditado pela homologação nº 5068 de 04/04/2022 da Direção Geral do Território
 Sistema de Referência : Planimétrico - PT-TM06/ ETRS89 | Datum Altimétrico - Marégrafo de Cascais
 Exatidão Posicional (EMQ): Planimétrica <= 0.30 m e Altimétrica <= 0.40m
 Exatidão Temática: >=95%



Município de Cantanhede
Revisão do Plano de Urbanização da Cidade de Cantanhede

Volume 4

V4.03 - PLANTA DE POTENCIAL TURÍSTICO

novembro 2023

